




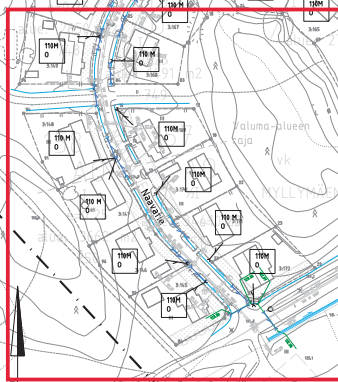


VALKOSENMÄEN ASUNTOALUEEN HULEVESIJÄRJESTELMÄ Rantakylä, Mikkeli

MERKKIEN SELITYKSET

-  kiinteistön liittymäkohta/rajakohta hulevesijärjestelmään, sijainti, koko ja materiaali.
-  Vi: liittymäkohta, liittyvä hulevesiviemäriin
Dr: liittymäkohta, liittyvä avo-osaan tai muuhun maarakenteeseen hulevesijärjestelmän osaan
-  Hulevesijärjestelmässä hulevesiviemäri: koko, materiaali, rakennusvuosi, vesijaokun korkeus
-  Hulevesijärjestelmässä hulevesien johtaminen avo-osaan, virtaussuunta
-  Rumpu hulevesijärjestelmässä, koko ja virtaussuunta

Lupa- ja valvontajaosto
23.2.2023 Liite 2 § 6



Nimi	Muutos	Päivä	Sivon	Laaju
VALKOSENMÄEN HULEVESISUUNNITELMA			31698-1	
YHDYSKUNTATARKKAA			1998	
SUUNNITELMAKARTTA, ALUEEN HULEVESIJÄRJESTELMÄ VALKOSENMÄEN KAAY-ALUE				
MIKKELIN KAUPUNKI ASUUNSEN JA TOIMINTA- YMPÄRISTÖN PALVELUALUE KAUPUNKIYMPÄRISTÖN ELINKAARIPALVELUT				
Esikartoitus 2-11 2410 Mikkeli, s. 115-116.1			24.11.2020	
Yhtä				
Yhtä				

Nimi	Muutos	Päivä	Sivon	Laaju
VALKOSENMÄEN HULEVESISUUNNITELMA			1510056889	
TKA			2	
27.8.2020				